

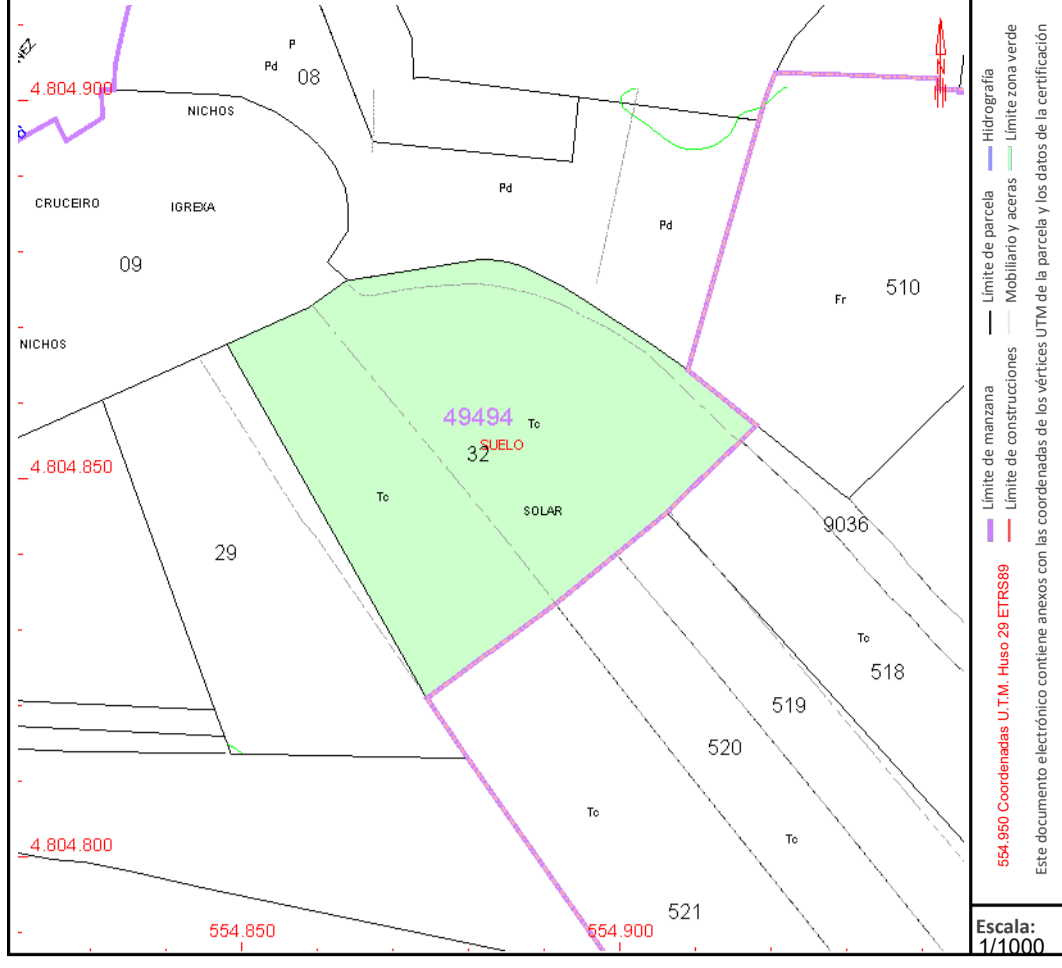
DATOS DESCRIPTIVOS DEL INMUEBLE

Localización:
AV JIMENEZ HERRERO Suelo
15177 OLEIROS [A CORUÑA]

Clase: URBANO
Uso principal: Suelo sin edif.
Superficie construida:
Año construcción:

PARCELA

Superficie gráfica: 2.232 m2
Participación del inmueble: 100,00 %
Tipo:



Este documento no es una certificación catastral, pero sus datos pueden ser verificados a través del "Acceso a datos catastrales no protegidos de la SEC"

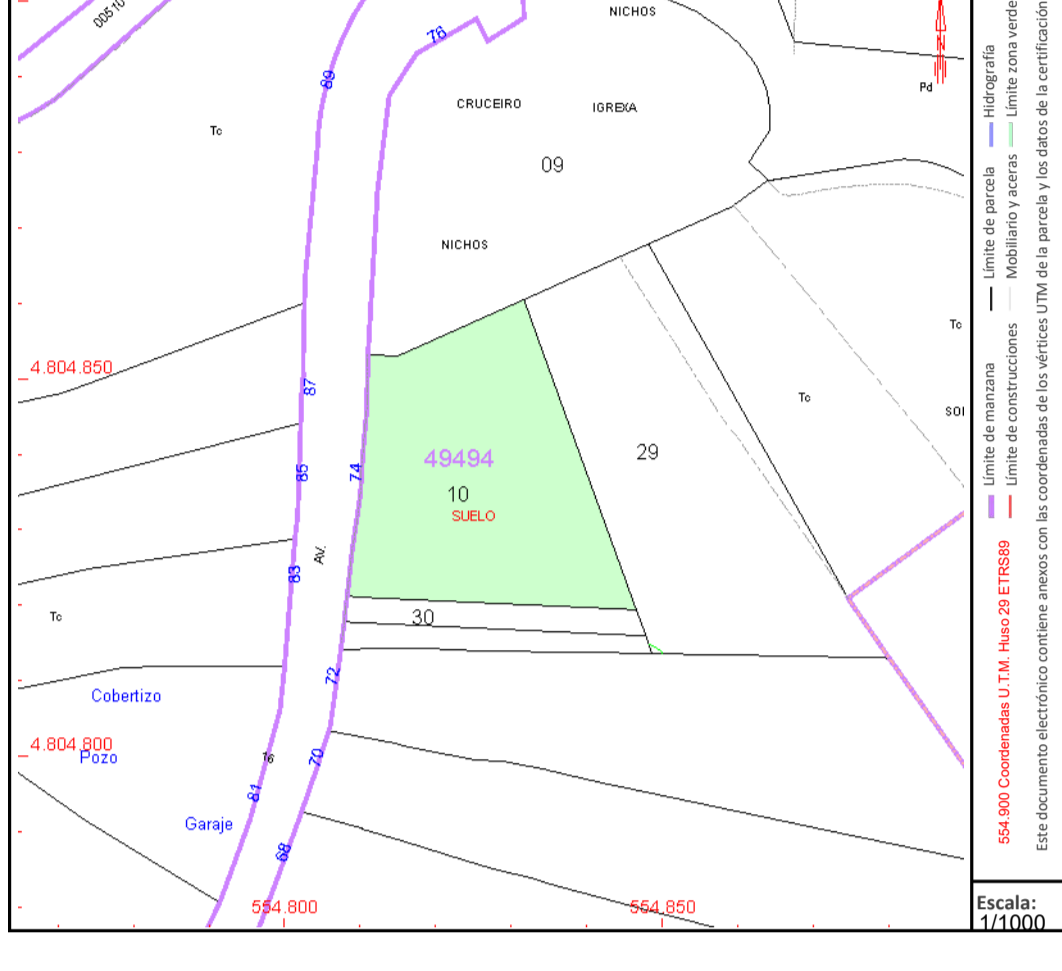
DATOS DESCRIPTIVOS DEL INMUEBLE

Localización:
AV JIMENEZ HERRERO 74 Suelo
15177 OLEIROS [A CORUÑA]

Clase: URBANO
Uso principal: Suelo sin edif.
Superficie construida:
Año construcción:

PARCELA

Superficie gráfica: 1.063 m2
Participación del inmueble: 100,00 %
Tipo:



Este documento no es una certificación catastral, pero sus datos pueden ser verificados a través del "Acceso a datos catastrales no protegidos de la SEC"

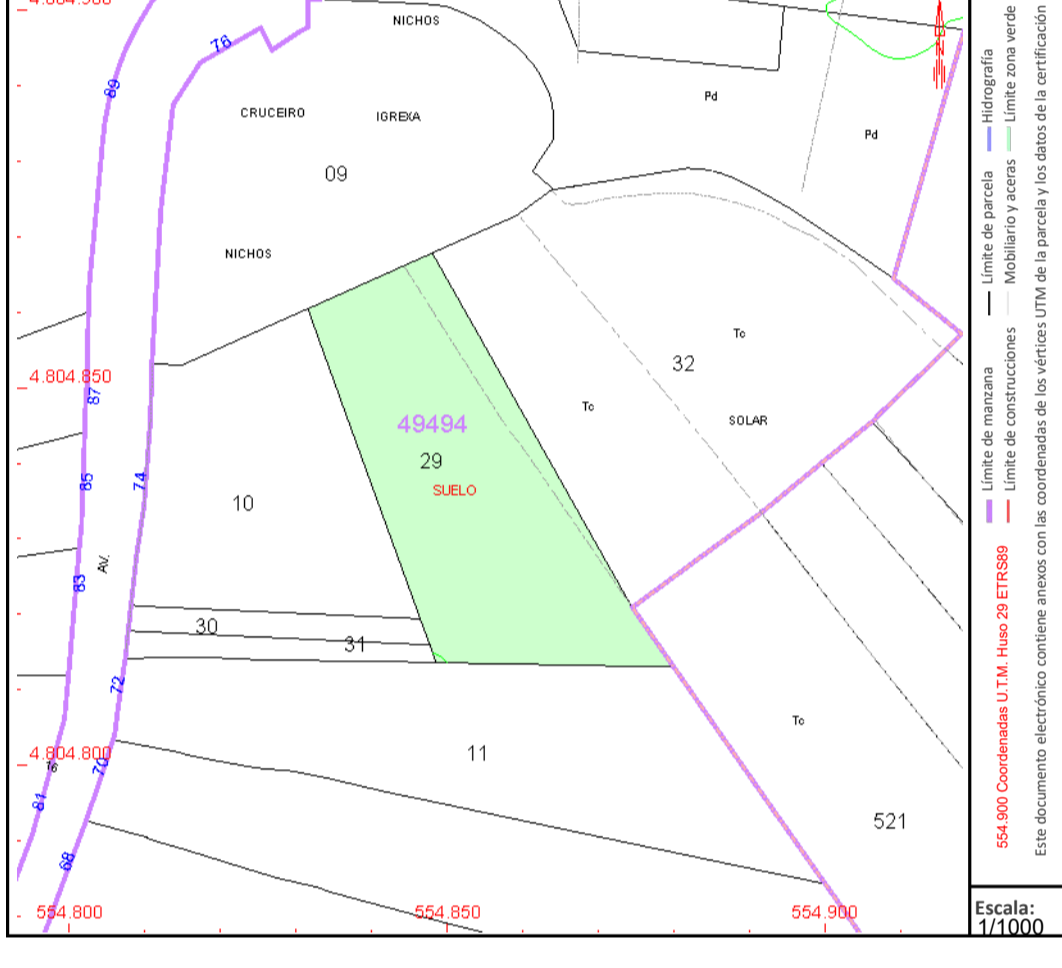
DATOS DESCRIPTIVOS DEL INMUEBLE

Localización:
AV JIMENEZ HERRERO Suelo
15177 OLEIROS [A CORUÑA]

Clase: URBANO
Uso principal: Suelo sin edif.
Superficie construida:
Año construcción:

PARCELA

Superficie gráfica: 1.272 m2
Participación del inmueble: 100,00 %
Tipo:



Este documento no es una certificación catastral, pero sus datos pueden ser verificados a través del "Acceso a datos catastrales no protegidos de la SEC"

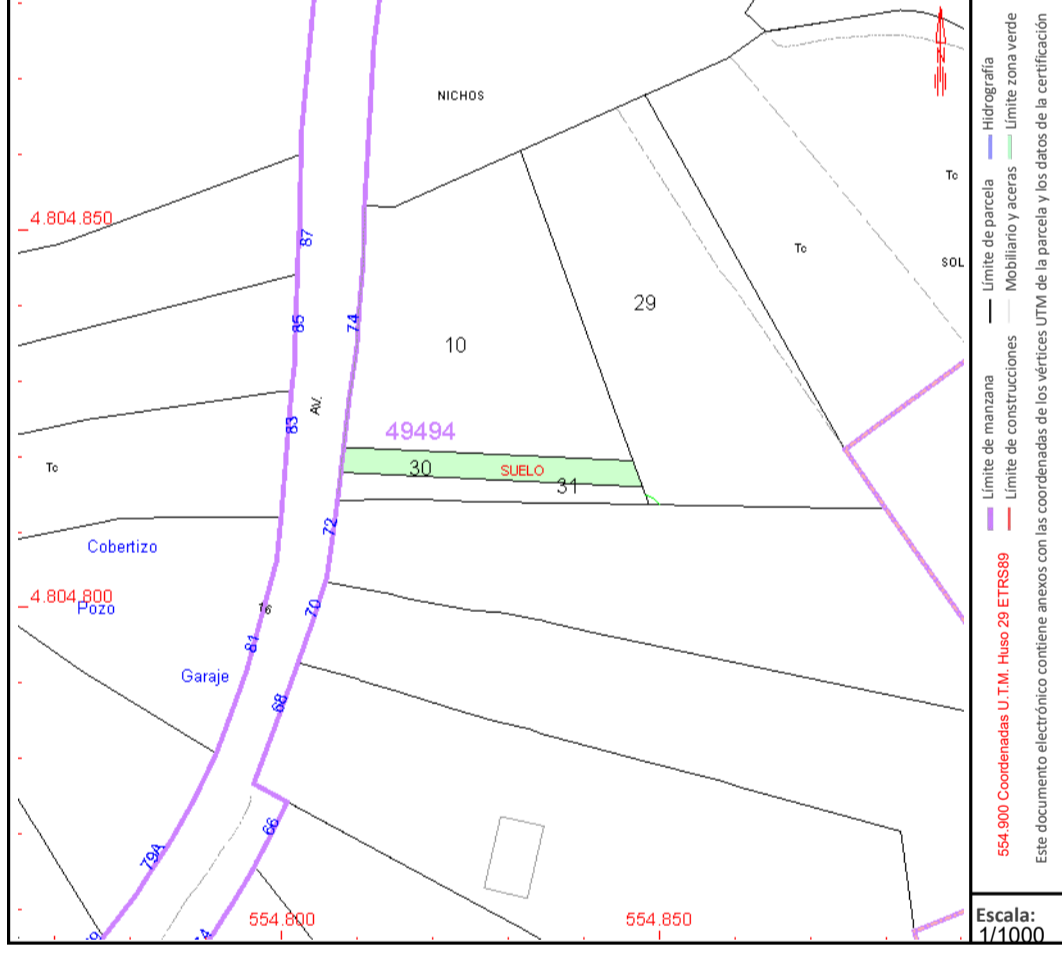
DATOS DESCRIPTIVOS DEL INMUEBLE

Localización:
AV JIMENEZ HERRERO Suelo
15177 OLEIROS [A CORUÑA]

Clase: URBANO
Uso principal: Suelo sin edif.
Superficie construida:
Año construcción:

PARCELA

Superficie gráfica: 132 m2
Participación del inmueble: 100,00 %
Tipo:



Este documento no es una certificación catastral, pero sus datos pueden ser verificados a través del "Acceso a datos catastrales no protegidos de la SEC"

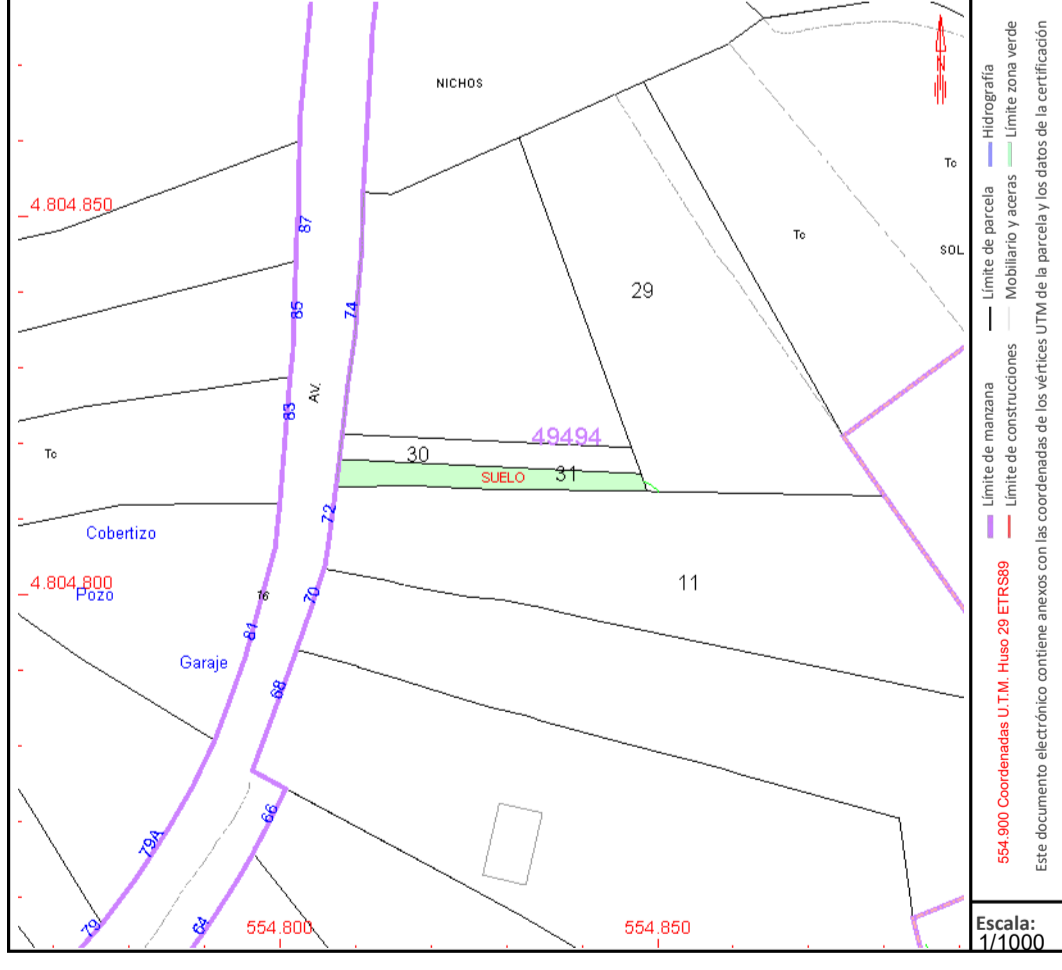
DATOS DESCRIPTIVOS DEL INMUEBLE

Localización:
AV JIMENEZ HERRERO Suelo
15177 OLEIROS [A CORUÑA]

Clase: URBANO
Uso principal: Suelo sin edif.
Superficie construida:
Año construcción:

PARCELA

Superficie gráfica: 117 m2
Participación del inmueble: 100,00 %
Tipo:



Este documento no es una certificación catastral, pero sus datos pueden ser verificados a través del "Acceso a datos catastrales no protegidos de la SEC"

