

CONSULTA DESCRIPTIVA Y GRÁFICA DE DATOS CATASTRALES DE BIEN INMUEBLE

Referencia catastral: 5385409NH5958N0001UM

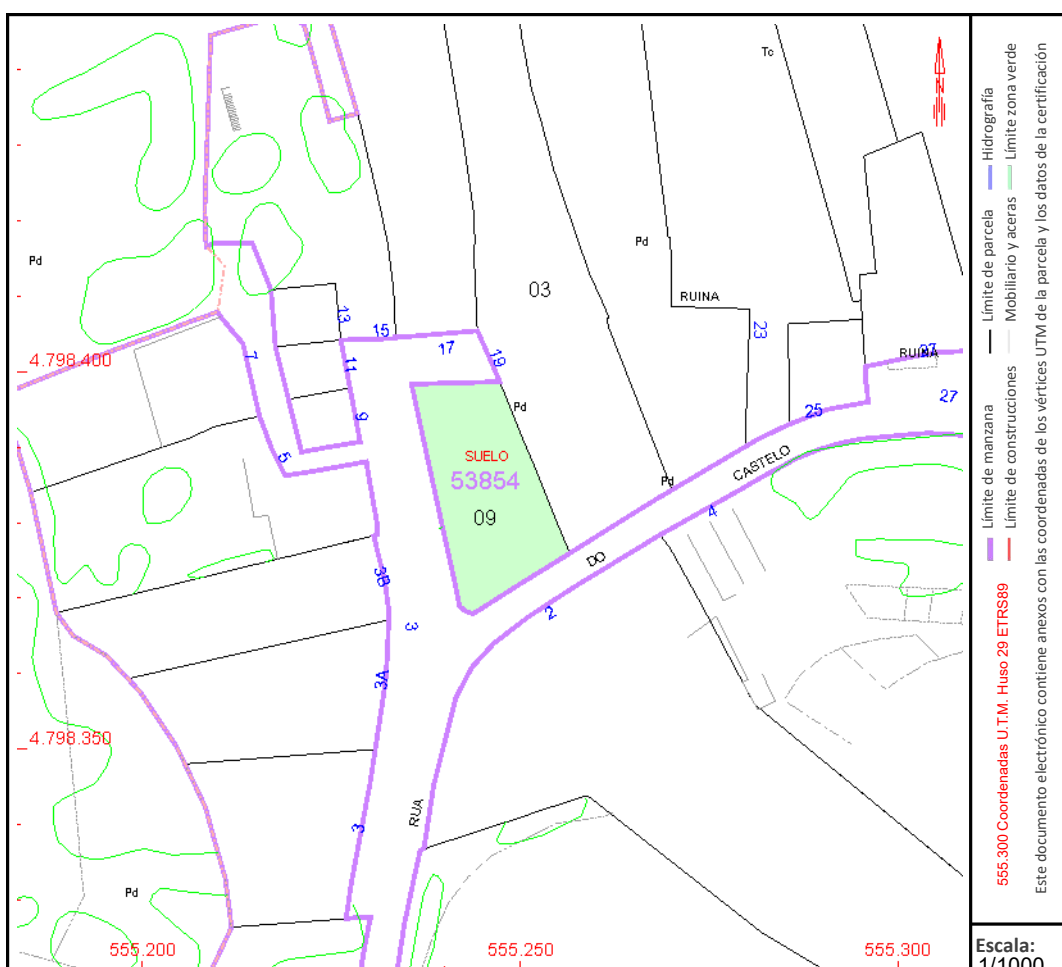
DATOS DESCRIPTIVOS DEL INMUEBLE

Localización:
RU CASTELO Suelo
15173 OLEIROS [A CORUÑA]

Clase: URBANO
Uso principal: Suelo sin edif.
Superficie construida:
Año construcción:

PARCELA

Superficie gráfica: 383 m2
Participación del inmueble: 100,00 %
Tipo:



Este documento no es una certificación catastral, pero sus datos pueden ser verificados a través del "Acceso a datos catastrales no protegidos de la SEC"

Lunes, 10 de Marzo de 2025

CONSULTA DESCRIPTIVA Y GRÁFICA DE DATOS CATASTRALES DE BIEN INMUEBLE

Referencia catastral: 5385403NH5958N0001XM

DATOS DESCRIPTIVOS DEL INMUEBLE

Localización:
RU CASTELO 19
15173 OLEIROS [A CORUÑA]

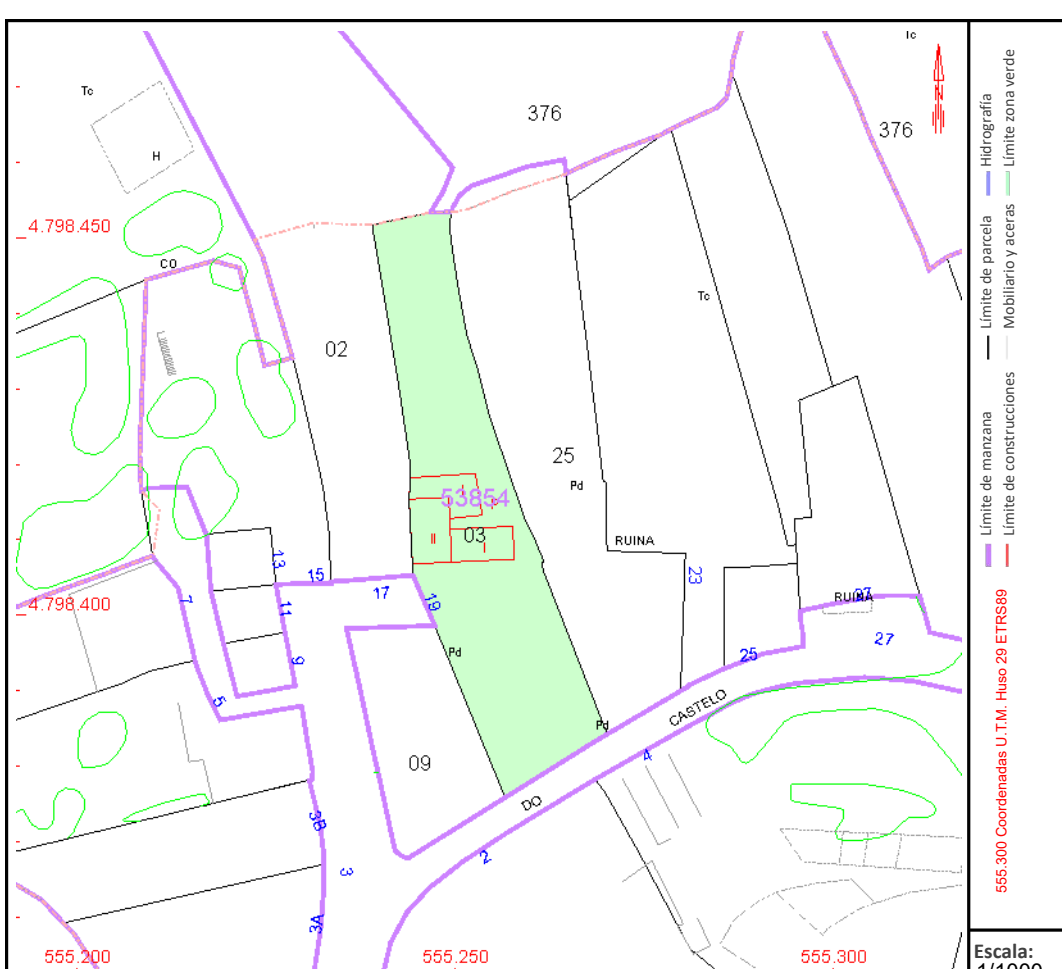
Clase: URBANO
Uso principal: Residencial
Superficie construida: 163 m2
Año construcción: 1900

CONSTRUCCIÓN

Destino	Escalera/Planta/Puerta	Superficie m ²
VIVIENDA	1/00/01	45
VIVIENDA	1/01/01	45
ALMACEN	1/00/02	36
ALMACEN	1/00/03	37

PARCELA

Superficie gráfica: 1.004 m2
Participación del inmueble: 100,00 %
Tipo: Parcela construida sin división horizontal



Este documento no es una certificación catastral, pero sus datos pueden ser verificados a través del "Acceso a datos catastrales no protegidos de la SEC"

Lunes, 10 de Marzo de 2025

CONSULTA DESCRIPTIVA Y GRÁFICA DE DATOS CATASTRALES DE BIEN INMUEBLE

Referencia catastral: 5385425NH5958N0001TM

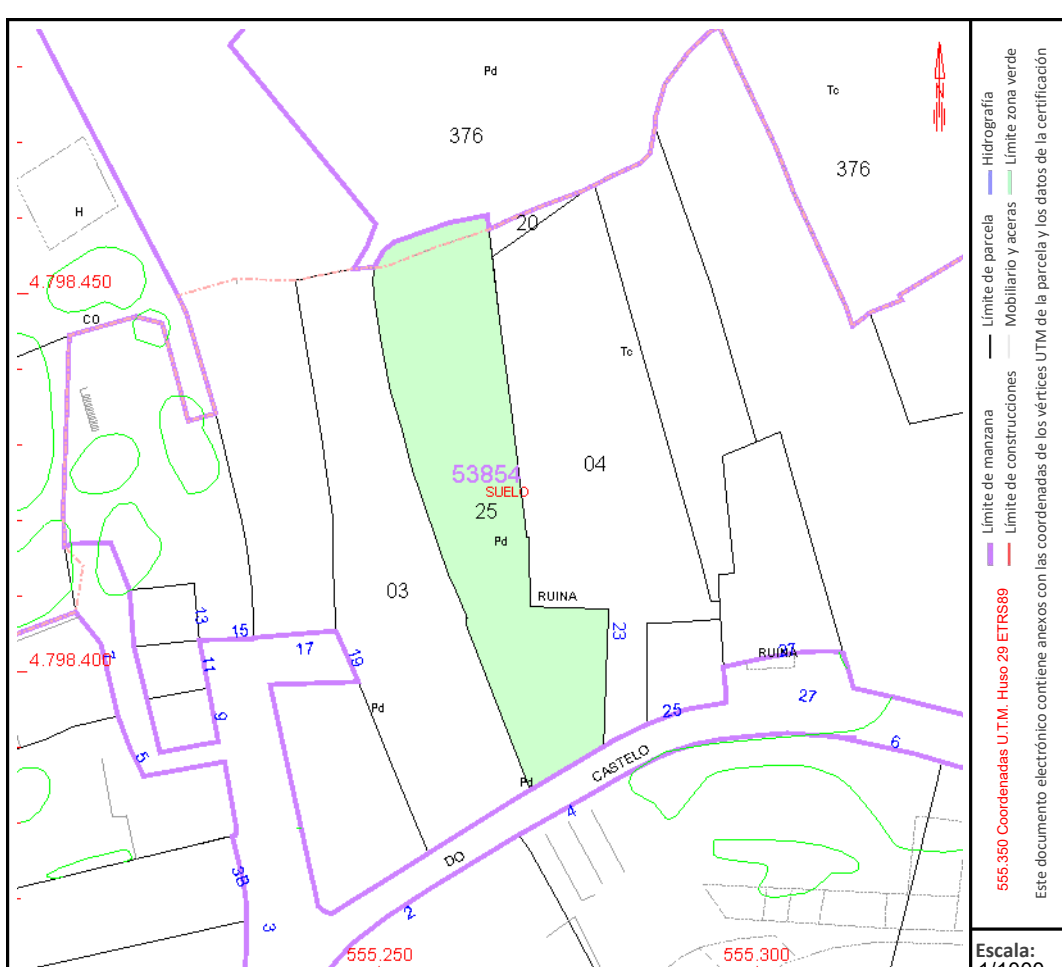
DATOS DESCRIPTIVOS DEL INMUEBLE

Localización:
RU CASTELO Suelo
15173 OLEIROS [A CORUÑA]

Clase: URBANO
Uso principal: Suelo sin edif.
Superficie construida:
Año construcción:

PARCELA

Superficie gráfica: 1.029 m2
Participación del inmueble: 100,00 %
Tipo:



Este documento no es una certificación catastral, pero sus datos pueden ser verificados a través del "Acceso a datos catastrales no protegidos de la SEC"

Lunes, 10 de Marzo de 2025

