

CONSULTA DESCRIPTIVA Y GRÁFICA DE DATOS CATASTRALES DE BIEN INMUEBLE

Referencia catastral: 3859601NH5936S0001XS

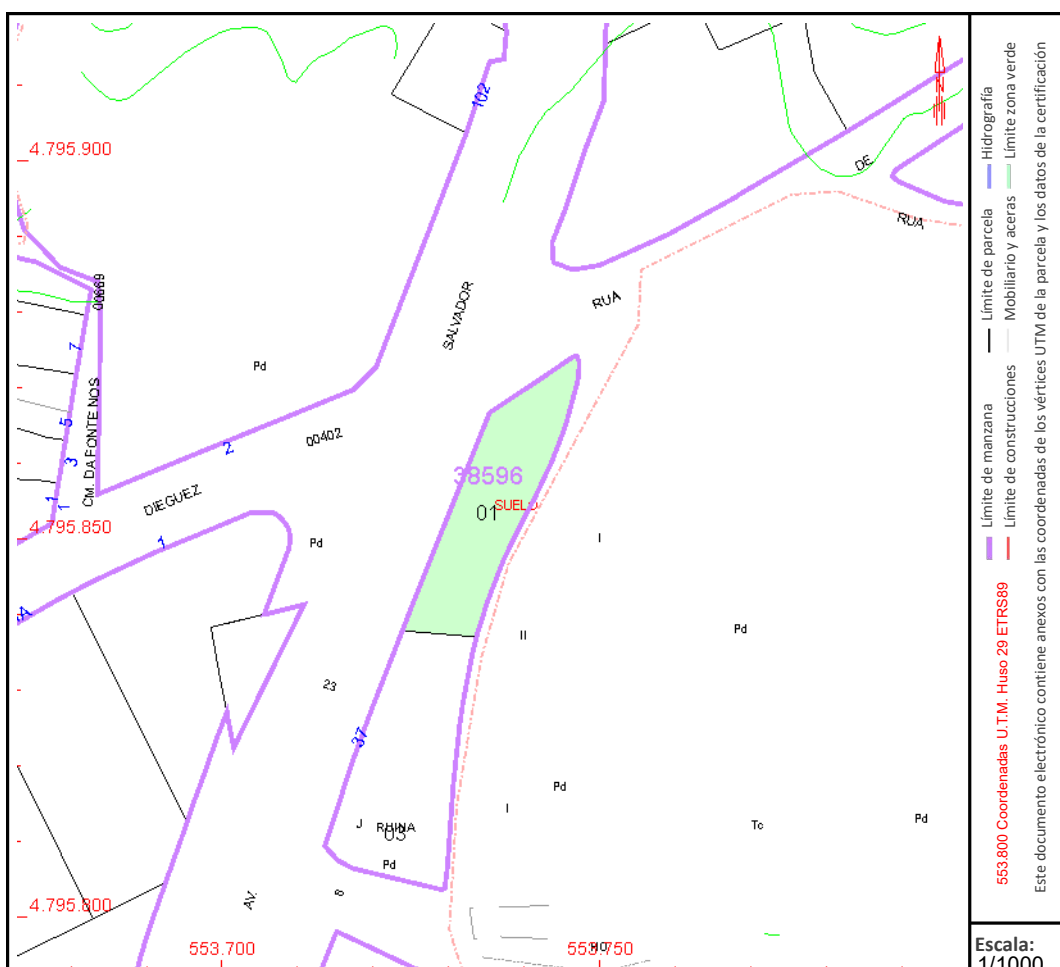
DATOS DESCRIPTIVOS DEL INMUEBLE

Localización:
AV SALVADOR ALLENDE Suelo
15176 OLEIROS [A CORUÑA]

Clase: URBANO
Uso principal: Suelo sin edif.
Superficie construida:
Año construcción:

PARCELA

Superficie gráfica: 342 m2
Participación del inmueble: 100,00 %
Tipo:



Este documento no es una certificación catastral, pero sus datos pueden ser verificados a través del "Acceso a datos catastrales no protegidos de la SEC"

Domingo, 9 de Marzo de 2025

CONSULTA DESCRIPTIVA Y GRÁFICA DE DATOS CATASTRALES DE BIEN INMUEBLE

Referencia catastral: 3861802NH5936S0001AS

DATOS DESCRIPTIVOS DEL INMUEBLE

Localización:
RU M PILAR ESTEVEZ DIEGUEZ 2
15176 OLEIROS [A CORUÑA]

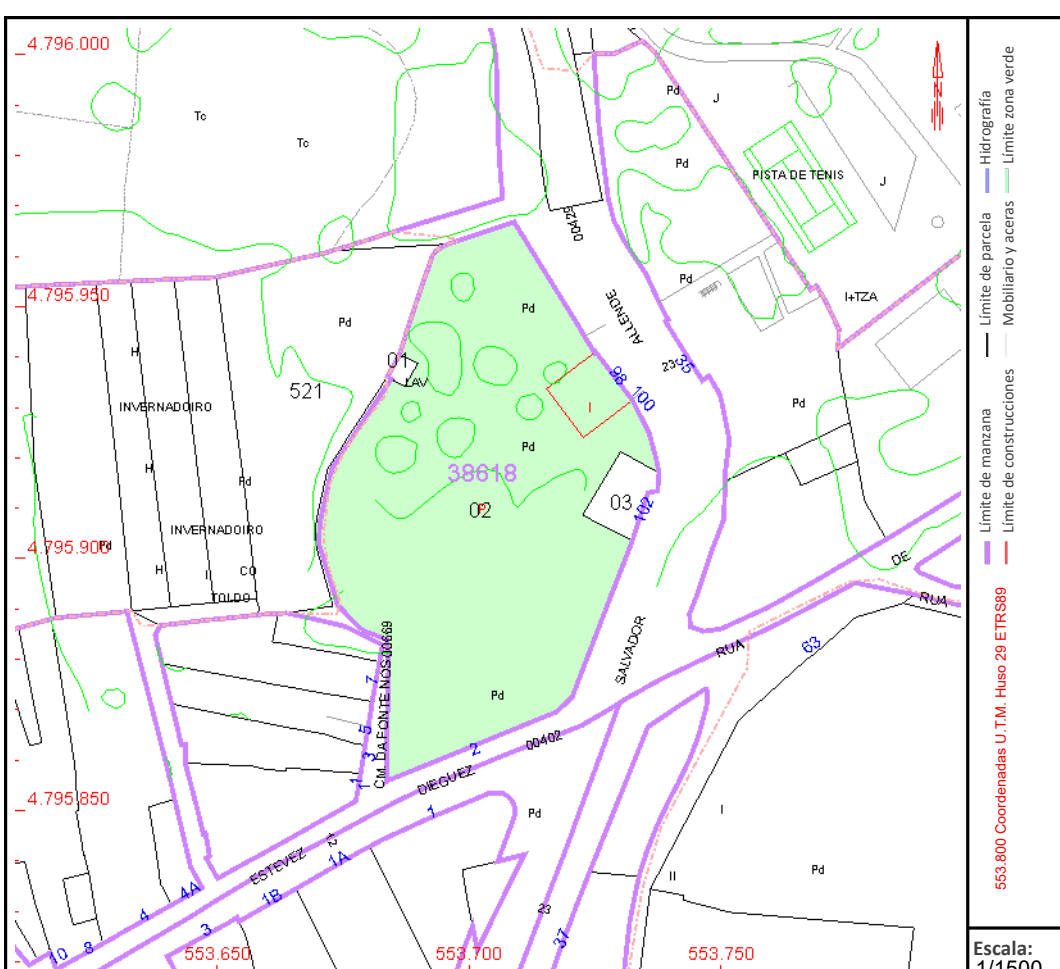
Clase: URBANO
Uso principal: Residencial
Superficie construida: 248 m2
Año construcción: 1900

CONSTRUCCIÓN

Destino	Escalera/Planta/Puerta	Superficie m ²
VIVIENDA	/00/	122
VIVIENDA	/01/	126

PARCELA

Superficie gráfica: 4.444 m2
Participación del inmueble: 100,00 %
Tipo: Parcela construida sin división horizontal



Este documento no es una certificación catastral, pero sus datos pueden ser verificados a través del "Acceso a datos catastrales no protegidos de la SEC"

Domingo, 9 de Marzo de 2025

CONSULTA DESCRIPTIVA Y GRÁFICA DE DATOS CATASTRALES DE BIEN INMUEBLE

Referencia catastral: 3961410NH5936S0001OS

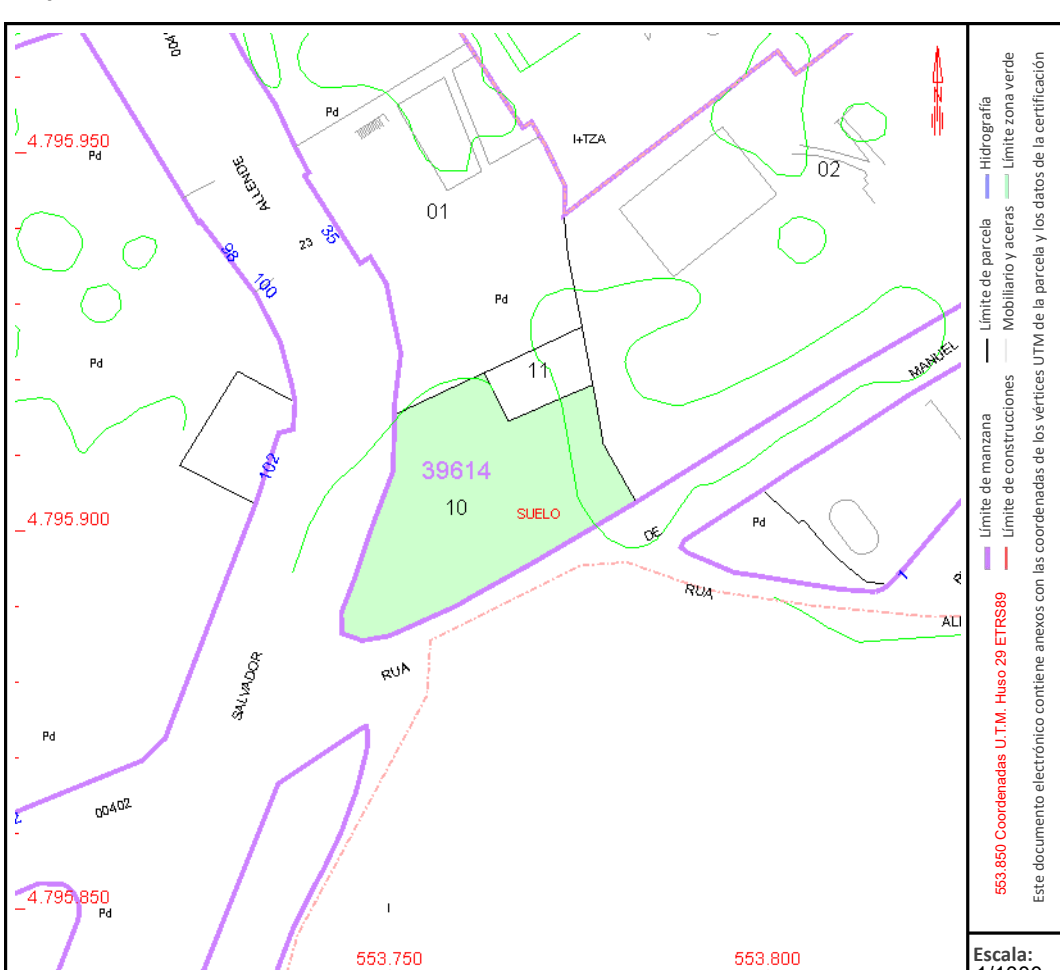
DATOS DESCRIPTIVOS DEL INMUEBLE

Localización:
AV SALVADOR ALLENDE Suelo
15176 OLEIROS [A CORUÑA]

Clase: URBANO
Uso principal: Suelo sin edif.
Superficie construida:
Año construcción:

PARCELA

Superficie gráfica: 775 m2
Participación del inmueble: 100,00 %
Tipo:



Este documento no es una certificación catastral, pero sus datos pueden ser verificados a través del "Acceso a datos catastrales no protegidos de la SEC"

Domingo, 9 de Marzo de 2025

